

ÉTUDE DU POURCENTAGE DE PÈLERIN.ES ARRIVÉ.ES À COMPOSTELLE EN AYANT PARCOURU MOINS DE 150 KM AU COURS DES ANNÉES 2004 Á 2019

par Pierre Swalus
pierre.swalus@verscompostelle.be

Dans un article précédent(1), nous avons étudié d'où étaient parties les personnes ayant reçu la « Compostela » en 2017. Une des constatations faites était le pourcentage important (proche de 50 %) de personnes ayant parcouru une distance comprise entre 100 et 150 km. soit la distance minimale nécessaire pour obtenir la Compostela. Nous en concluons que la Compostela devait très vraisemblablement jouer un rôle non négligeable dans le choix de ces personnes ou ... *de l'importance d'un papier...*

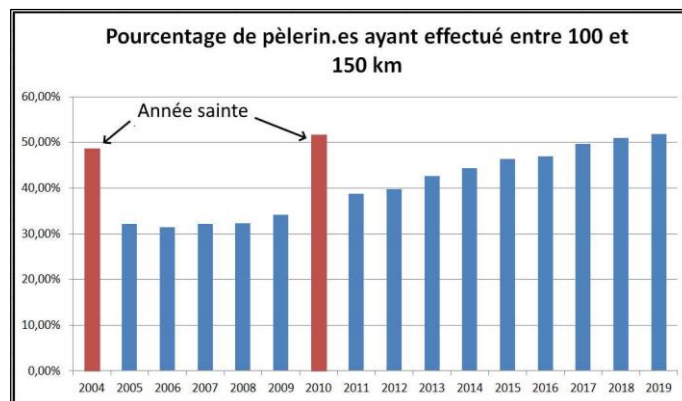
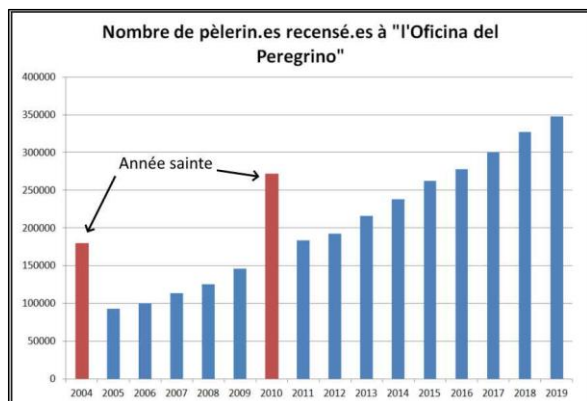
Nous nous sommes demandé si au cours des années, ce phénomène avait toujours été présent et s'il présentait quelque évolution.

Pour répondre à ce questionnement, nous avons utilisé les statistiques fournies par le bureau des pèlerins à Compostelle(2). Disponibles de manière détaillée depuis 2004, ces statistiques fournissent les lieux de départ(3) de tous les pèlerins et pèlerines ainsi que leur nombre par localité.

Le tableau suivant présente les 32 lieux de départ situés à 150 km au plus de Compostelle, ayant servi dans notre étude.

LES POINTS DE DÉPART À MAXIMUM 150 KM DE COMPOSTELLE									
Francés	Km	Portugais	Km	Norte	Km	Primitivo	Km	Autres	Km
Ventas de Neron	78	Porriño	85	Abadin	86	Lugo	100	A Coruña	75
Barbadelo	108	Tui	115	Baamonde	100	Castroverde	123	Muxia	83
Sarria	112	Vigo	115	Vilalba	124	Cadavo	131	Finisterra	86
Triacastella	130	Valença	118	Ribadeo	130			Ferrol	110
O cebreiro	150	Baiona	125	Lourenzá	148			Ourense	111
		Braga	131					Neda	112
		Oia	135					Resto Galice	120
		Caminha	148					Monforte	123
		Guimaeres	150					Xunqueira	132
								Allariz	134

Nous avons relevé le nombre de pèlerin.es ayant débuté leur pèlerinage à chacun de ces lieux de départ pour les années 2004 à 2019 et traduit ce nombre en pourcentage du nombre total de pèlerin.es ayant reçu leur Compostela.



Le tableau de gauche montre la croissance bien connue du nombre de pèlerin.es recensés à Compostelle au cours des années et le nombre nettement plus important lors des années saintes.

Le tableau de droite nous apporte des informations nouvelles concernant les pèlerin.es ayant effectué entre 100 et 150 km :

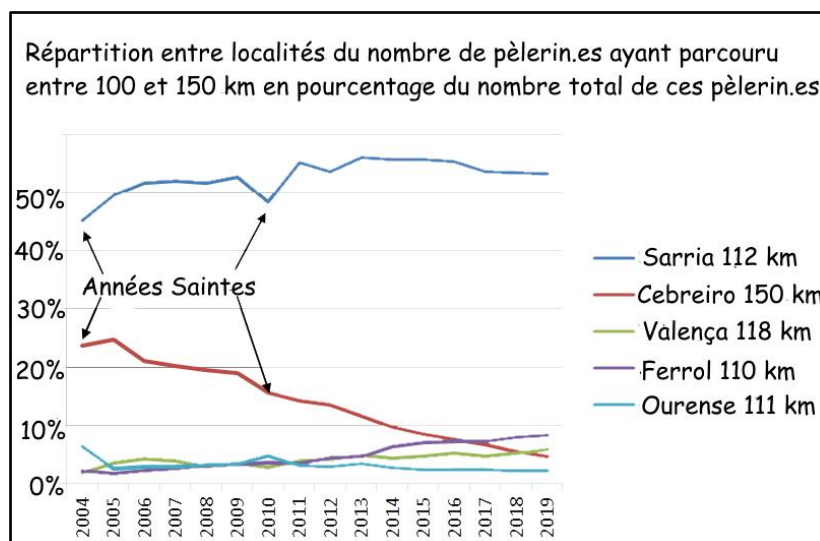
- Lors des années saintes le pourcentage de personnes effectuant ce minimum de 100-150 km est nettement plus élevé que pour les années normales. Il avoisine les 50% du total des pèlerin.es.
- De 2005 à 2008 ce pourcentage reste assez stable (entre 31,44% & 32,35%).
- A partir de 2009, on observe une croissance constante pour finir par dépasser la moitié du nombre total des pèlerin.es recensés (51,90 %)

Dans l'étude déjà citée portant sur l'année 2017, nous avons déjà remarqué que Sarria située à environ 112 km de Compostelle était le lieu d'où partaient le plus grand nombre de pèlerin.es (26,48% du total).

Quelles sont au cours des années 2004 à 2019, les localités situées entre 100 et 150 km de Compostelle qui voient partir le plus de pèlerin.es et y a-t-il une évolution au cours du temps ?

Parmi les 32 lieux de départs, Sarria, Cebreiro, Valença, Ferrol et Ourense sont les villes de départ les plus choisies totalisant au cours des 16 années toujours plus de 74 % des départs (des moins de 150 km).

Le tableau suivant montre l'évolution de la répartition entre ces localités du nombre de pèlerin.es ayant parcouru entre 100 et 150 km exprimé en pourcentage du nombre total de ce groupe de pèlerin.es.



Ce tableau montre :

- que Sarria totalise de manière assez constante plus de 50 % de ce choix de départ (un peu moins lors des années saintes) ;
- que le nombre de départ de Cebreiro diminue régulièrement au fil des années : de 23-24 % à moins de 5 % ;
- que les départ de Valença et de Ferrol augmentent de manière assez régulière : respectivement de 2 % à 6 % et de 2 % à 8 % ;

Ces différentes constatations semblent montrer que au fil des années le choix des pèlerin.es qui marchent moins de 150 km se porte de plus en plus sur les points de départ les plus proches de Compostelle.

Pour vérifier cette hypothèse, nous avons calculé pour les 15 années pour lesquelles nous avons toutes les données (voir note 3) et ce pour les 32 points de départ proches de Compostelle, le kilométrage moyen parcouru par ce groupe de pèlerin.es.

Le tableau suivant présente ces résultats.

Kilométrage moyen parcouru par les pèlerin.es ayant débuté leur chemin à maximum 150 km de Compostelle pour les années 2004 à 2018 (les années surlignées en jaune sont des années saintes)														
2004	2005	2006	2007	2008	2009	2010	2011	2012	2013	2014	2015	2016	2017	2018
121,9	122,6	121,1	120,9	120,6	120,3	118,4	118,2	117,9	117	116,3	115,8	115,3	115,1	114,5

Ce tableau confirme notre hypothèse et montre clairement que pour les pèlerin.es qui débutent leur chemin à maximum 150 km de Compostelle, le kilométrage moyen parcouru diminue progressivement au cours des années. La régression est quasi parfaite de 2005 à 2018.

SYNTHÈSE :

- Au cours des 16 dernières années, parallèlement à la croissance du nombre de pèlerins et pèlerines, on assiste également à une augmentation du nombre de pèlerins et pèlerines qui ne parcourent qu'une distance égale ou inférieure à 150 km. Cette dernière croissance n'est pas simplement proportionnelle mais augmente de manière plus importante, passant de 31 % à près de 52 % du total des pèlerin.es recensés à Compostelle.
- Au fil des années, parmi les 32 points de départ proches de Compostelle, les départs les plus éloignés de Compostelle sont de moins en moins utilisés au profit de lieux de départ plus proches.
- Ce glissement vers des lieux de départ plus proches de Compostelle entraîne une diminution régulière, au cours des années 2005 à 2018, de la distance moyenne parcourue par ces pèlerin.es, qui passe de 122,6 km à 114,5 km, distance de plus en plus proche du minimum requis pour obtenir la Compostela.

ET LA CONCLUSION ?

A chacun la sienne...

(1) SWALUS Pierre, *D'où sont partis les pèlerins arrivés à Compostelle en 2017*, en ligne sur le site de l'auteur « Vers Compostelle » : <http://verscompostelle.be/pele2017.htm>

(2) OFICINA DE ACOGIDA AL PEREGRINO, *Statistiques*, en ligne sur le site de l'OFICINA : <https://oficinadelperegrino.com/en/statistics/>

(3) Pour l'année 2013 une page manquait dans les statistiques (celle contenant Sarria) et pour l'année 2019 les statistiques ne fournissent le nombre de pèlerin.es que pour les lieux qui en comptent plus de 0,75% du nombre total de pèlerin.es recensés. Nous avons dans ces deux cas estimé les données manquantes par extrapolation à partir des données des années précédentes.